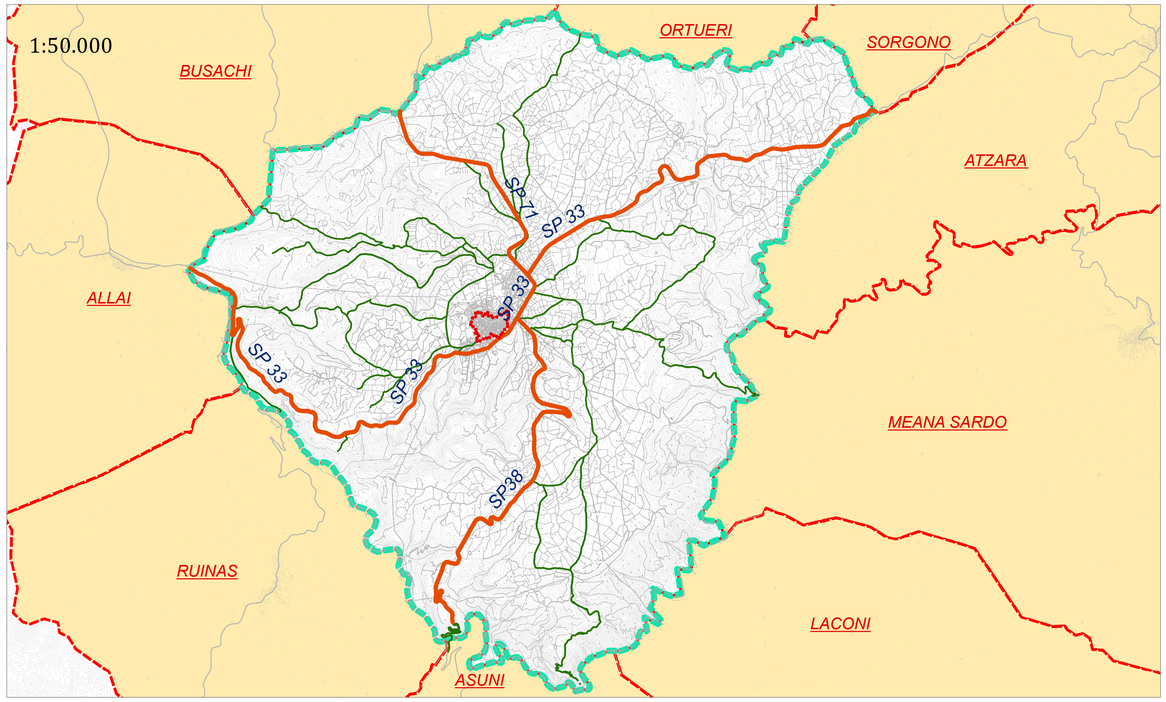

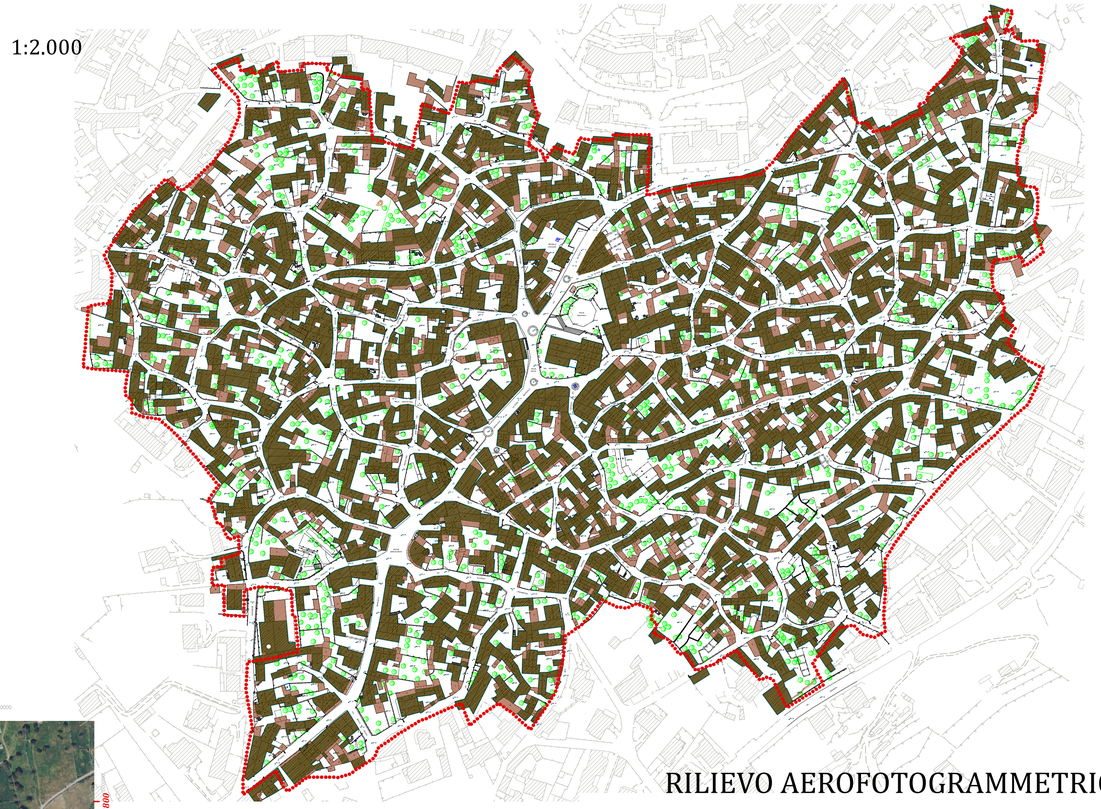

RILIEVO AEROFOTOGRAMMETRICO

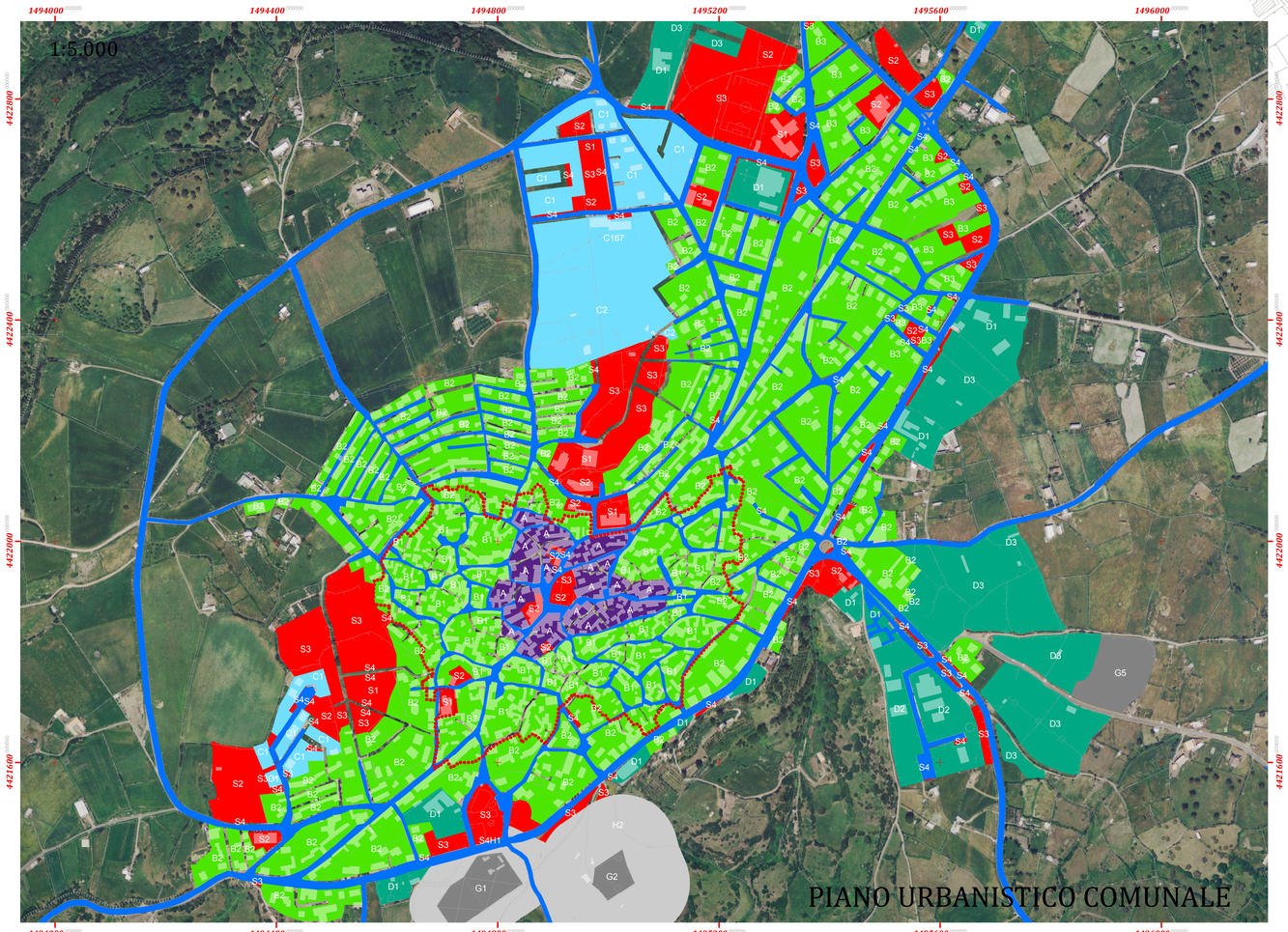

PIANO URBANISTICO COMUNALE

CENTRO DI ANTICA E PRIMA FORMAZIONE

STRADE PROVINCIALI

LIMITE COMUNALE

COMUNI LIMITROFI

ZONE PUC

- A
- B1
- B2
- B3
- C1
- C167
- C2
- D1
- D2
- D3
- G1
- G2
- G5
- H1
- H2
- S1
- S2
- S3
- S4

LAB net — Rete transfrontaliera per la valorizzazione dei paesaggi e delle identità locali

MiBACT — Ministero per i Beni e le Attività Culturali

REGIONE AUTONOMA DE SARDIGNA / REGIONE AUTONOMA DELLA SARDEGNA — Assessorato degli Enti Locali, Finanze e Urbanistica Direzione generale della pianificazione urbanistica territoriale e della vigilanza edilizia

COMUNE DI SAMUGHEO
Provincia di Oristano

PIANO PARTICOLAREGGIATO DEL CENTRO DI PRIMA E ANTICA FORMAZIONE

IL COMMITTENTE
Amministrazione Comunale di Samugheo
.

IL SINDACO
Dott. Antonello Demelas

IL RESPONSABILE DEL PROCEDIMENTO
.

I PROFESSIONISTI INCARICATI
Ing. Fiorenzo Fiori Arch. Daniela Ponti
Via San Nicolò n°123, Selargius (CA) c.a.p. 09047
tel. 070 847 70 63 fax 1782 786620 e.mail: fiorenzo@tiscali.it

Inquadramento Cartografico.

015 T.P.02.1K

data: 20.12.2014 _ revisione: 10.10.2016